



SERVICE ROAD BOOK

From Service park to
remote refuel Druviena

SERVISA LEGENDA

No Servisa parka uz
attālināto uzpildes vietu
Druviena

**DESIGNATIONS 1
APZĪMĒJUMI 1**

Total km from TC to TC
Kopējais km skaits no LK līdz LK

TC / LK 5 TC / LK 6		Začakājas 1 Kaives 1		DISTANCE / DISTANCA	LEG / LAPĪS	PAGE / LAPPUSE
				41,32 km	1 SECTION / SEKCIJA 3	12
SPECIAL STAGE / ĀTRUMPOSMS				5	RECORD / REKORDS	TIME ALLOWED / LAIKA NORMA
Začakājas 1				10,12 km	NEW STAGE	40 min.
DISTANCE / DISTANCE		DIRECTION / VIRZIENS		INFORMATION / INFORMĀCIJA		DIST. TO TC ATT. LĪDZ LK
TOTAL / KOPA	PARTIAL LĪDZ ORIENT.					
10,12	0,22			FINISH N 57°08'17.5" E 26°36'10.3"	31,20	5
10,60	0,48			STOP R3 N 57°08'42.8" E 26°36'18.9"	30,72	
11,01	0,41				30,31	Gravel Grunts
14,92	3,91			GALGAUSKA	26,40	Asphalt Asfalts
15,43	0,51			GALGAUSKA	25,89	
15,60	0,17				23,03	

**Scheduled Time
Laika norma**

**SS number
PS skaitlis**

**km to SS Finish
km līdz PS Finišam**

**Gravel
Grunts**

**Asphalt
Asfalts**

**Deleted line (<200m)
Dzēsta līnija (<200m)**

TURN QUICKLY!!!

**Turn quickly the page (<200m)
Ātri pāršķirt lapu (<200m)**

DESIGNATIONS 2 APZĪMĒJUMI 2



TIME CONTROL
LAIKA KONTROLE



START OF SS
PS STARTS



RADIO POINT
RADIO PUNKTS



FIRST AID
MEDICĪNISKĀ PALĪDZĪBA



RESCUE TEAM
GLĀBŠANAS DIENESTS



FINISH OF SS
PS FINIŠS



SS MARK POINT
PS ATZĪMES VIETA



LIMITATIONS OF ORGANIZERS
ORGANIZATORU
NOTEIKTIE IEROBEŽOJUMI



EMERGENCY ROAD
EVAKUĀCIJAS CEĻŠ



ATTENTION! DANGER!
UZMANĪBU! BĪSTAMI!



RETARDER
ĀTRUMA SLĀPĒTĀJS



ELECTRICAL POLES
ELEKTRĪBAS STABI



TREES
KOKI



HAUSES NEAR THE ROUTE
ĒKAS TRASES TUVUMĀ



FACTORY
RŪPNĪCA



REFUEL ZONE
DEGVIELAS UZPILDES ZONAS
SĀKUMS



END OF REFULE ZONE
DEGVIELAS UZPILDES ZONAS
BEIGAS



SIGNS TO BE FOLLOWED
ORIENTIERIS, KURA
VIRZIENĀ JĀBRAUC



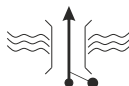
SIGNS NOT TO BE
FOLLOWED
ORIENTIERIS, KURA
VIRZIENĀ NAV JĀBRAUC



CITY OR VILLAGE
CIEMATS; PILSĒTA



RAILWAY
DZELZCEĻŠ



BRIDGE
TILTS



CULVERT
CAURTEKA

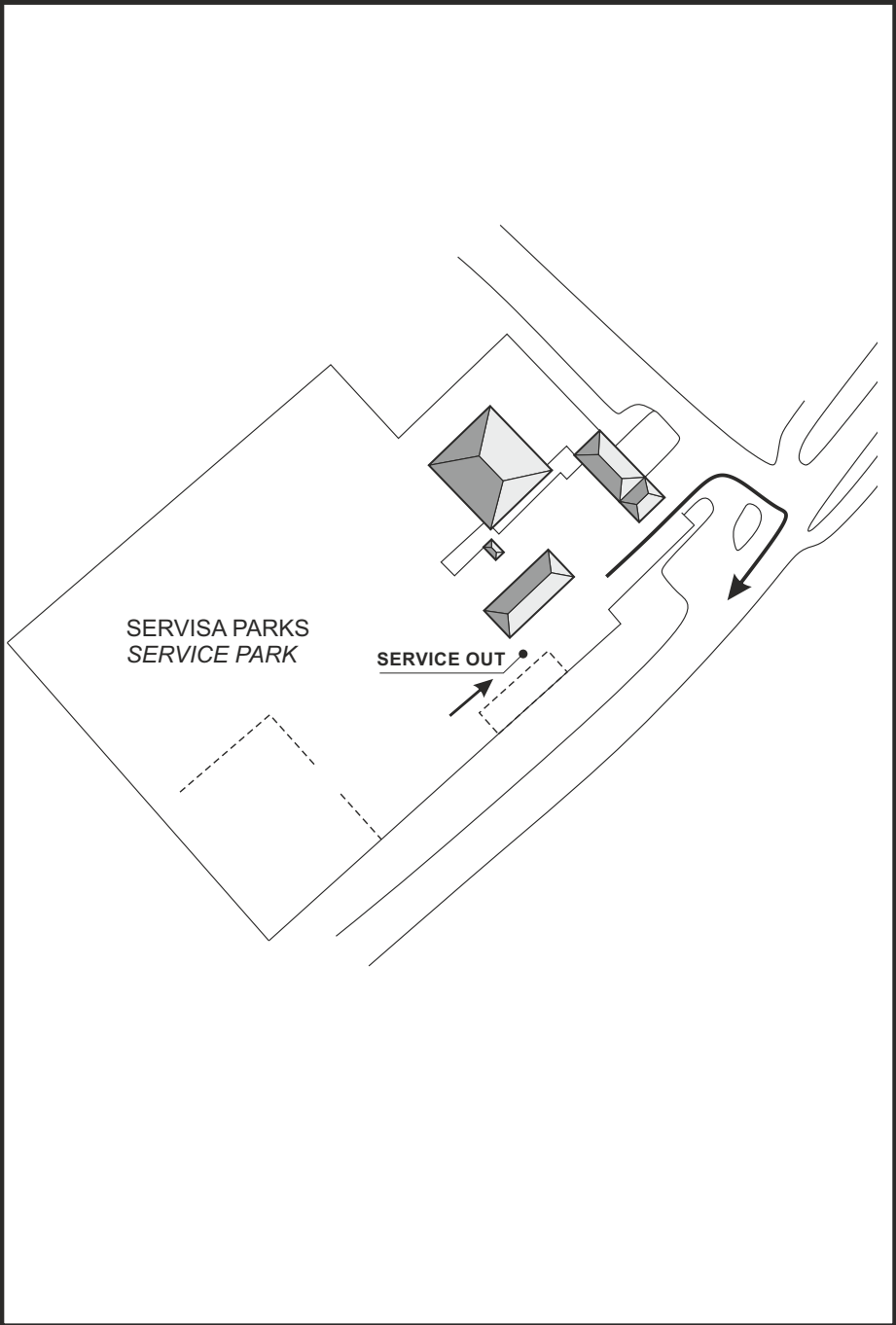


ALTERNATIVE ROAD
ALTERNĀTĪVAIS CEĻŠ

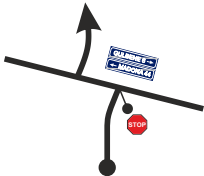







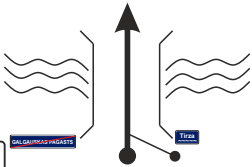


ROAD MAP OF THE RALLY "Sarma 2019" MEASURED USING RALLY COMPUTER PLACED ON CAR. DISTANCE BETWEEN MARKS 54 AND 59 ON ROAD SMILTENE-GULBENE IS 5 KM.

RALLIJA "Sarma 2019" TRASE MĒRĪTA AR AUTOMAŠĪNĀ UZSTĀDĪTO TERRATRIPI MĒRIERĪCI, KURAS RĀDĪJUMS STARP ŠOSEJAS SMILTENE-GULBENE KILOMETRU STABIŅIEM 54 UN 59 IR 5 KM.

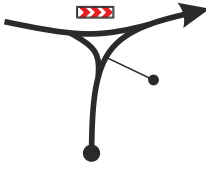

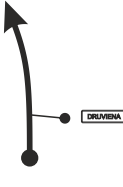

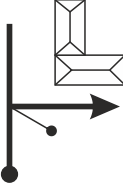
Service park - Kombainserviss
Servisa parks - Kombainserviss



Service OUT Remote refuel Druviena		DISTANCE / DISTANCE 32,08 km	LEG / APLIS SECTION/ SEKCIJA
		AVERAGE / VIDĒJAIS ĀTRUMS	TIME ALLOWED / LAIKA NORMA
DISTANCE / DISTANCE TOTAL / KOPĀ PARTIAL LĪDZ ORIENT.		DIRECTION / VIRZIENS	INFORMATION / INFORMĀCIJA
			DIST. TO GO ATT. LĪDZ
0,00	0,00	<p>1</p>	<p>SERVICE OUT</p> <p>32,08</p>
0,10	0,10	<p>2</p>	<p>31,98</p>
0,13	0,03	<p>3</p>	<p>31,95</p>
0,45	0,32	<p>4</p>	<p>STĀĶI</p> <p>31,63</p>
1,07	0,62	<p>5</p>	<p>31,01</p>
1,79	0,72	<p>6</p>	<p>30,29</p>

Service OUT Remote refuel Druviena		DISTANCE / DISTANCE 32,08 km	LEG / APLIS SECTION/ SEKCIJA	
		AVERAGE / VIDĒJAIS ĀTRUMS	TIME ALLOWED / LAIKA NORMA	
DISTANCE / DISTANCE		DIRECTION / VIRZIENS	INFORMATION / INFORMĀCIJA	DIST. TO TC ATT. LĪDZ LK
TOTAL / KOPĀ	PARTIAL LĪDZ ORIENT.			
2,75	0,96	 <p>7</p>		29,33
12,56	9,81	 <p>8</p>		19,52
13,07	0,51	 <p>9</p>		19,01
15,90	2,83	 <p>10</p>		16,18
17,95	2,05	 <p>11</p>		14,13
20,34	2,39	 <p>12</p>		11,74

Service OUT Remote refuel Druvienu		DISTANCE / DISTANCE 32,08 km	LEG / APLIS SECTION/ SEKCIJA	
		AVERAGE / VIDĒJAIS ĀTRUMS	TIME ALLOWED / LAIKA NORMA	
DISTANCE / DISTANCE		DIRECTION / VIRZIENS	INFORMATION / INFORMĀCIJA	DIST. TO TC ATT. LĪDZ LK
TOTAL / KOPĀ	PARTIAL LĪDZ ORIENT.			
20,60	0,26			11,48
21,46	0,86			10,62
23,08	1,62			9,00
23,29	0,21			8,79
28,81	5,52			3,27
30,94	2,13			1,14

Service OUT Remote refuel Druviena		DISTANCE / DISTANCE 32,08 km	LEG / APLIS SECTION/ SEKCIJA	
		AVERAGE / VIDĒJAIS ĀTRUMS	TIME ALLOWED / LAIKA NORMA	
DISTANCE / DISTANCE		DIRECTION / VIRZIENS	INFORMATION / INFORMĀCIJA	DIST. TO TC ATT. LĪDZ LK
TOTAL / KOPĀ	PARTIAL LĪDZ ORIENT.			
31,94	1,00			0,14
31,99	0,05			0,09
32,08	0,09		<p>Remote refuel Druviena</p> <p>Attālinātā degvielas uzpilde Druviena</p>	0,00

